



## Naturparkplan Daten und Fakten

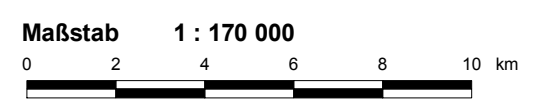
### Textkarte 5: Heutige Potenzielle Natürliche Vegetation

#### Legende\*

- |   |   |
|---|---|
| <p><b>C - Oligo- / mesotrophe Moore</b><br/>C1 - Offene Moorvegetation<br/>C11; C12   ♦ C12</p> <p><b>D - Birken- und Schwarzerlen-Sumpf- und Bruchwälder</b><br/>D2 - Mesotropher Birken- und Erlen-Bruchwald sumpfiger und sehr nasser Standorte<br/>D25</p> <p>D3 - Eutropher Erlenbruchwald sumpfiger / sehr nasser Standorte<br/>D31   ● D38</p> <p><b>E - Auen- u. Niederungswälder / edellaubholzreiche Mischwälder</b><br/>E2 - Traubeneichen-Erlen-Eschenwald<br/>E20; E27</p> <p>E5 - Bergahorn-Eschenwald<br/>E57</p> <p><b>F - Stieleichen-Hainbuchenwälder</b><br/>F3 - Waldziest-Stieleichen-Hainbuchenwald<br/>F39</p> | <p><b>H - Bodensaure Stieleichenmischwälder</b><br/>H3 - Nasser Birken-Stieleichenwald<br/>H30</p> <p><b>L - Bodensaure Buchenwälder</b><br/>L1 - Drahtschmielen-Buchenwald<br/>L10; L16</p> <p><b>M - Buchenwälder mesophiler Standorte</b><br/>M1 - Flattergras-Buchenwald<br/>M10</p> <p>M3 - Waldmeister-Buchenwald<br/>M30</p> <p>M5 - Feuchte Ausbildung des Flattergras-Buchenwaldes<br/>M59</p> <p><b>N - Buchenwälder basen- und kalkreicher Standorte</b><br/>N2 - Typischer Waldgersten-Buchenwald<br/>N20</p> <p><b>Darstellung von Übergängen (Beispiel):</b><br/>M30 ↔ E57</p> <p>* zur Erläuterung der Abkürzungen siehe Textkapitel C.1.5</p> |
|---|---|

#### Nachrichtlich

-  Grenze des Naturparks "Sternberger Seenland"
-  Grenze der Naturparkregion



Landesamt für Umwelt, Naturschutz und Geologie  
Mecklenburg-Vorpommern  
2008 - 2010

Kartographische Bearbeitung durch:

**UmweltPlan GmbH Stralsund**  
 Hauptsitz    Tribseer Damm 2    18437 Stralsund  
                   Tel. 03831/6108-0 Fax -49  
 Niederlassung    Speicherstraße 1b    18273 Güstrow  
                           Tel. 03843/4645-0 Fax -29  
 info@umweltplan.de    www.umweltplan.de

**Quelle der thematischen Eintragungen:**  
Landesamt für Umwelt, Naturschutz und Geologie M-V (LUNG M-V)

**Kartengrundlage:**

Geoinformationen: © GeoBasis-DE/M-V, 2010

Diese Karte ist urheberrechtlich geschützt. Eine Vervielfältigung ist nur mit Erlaubnis des LUNG M-V und des LVerMA M-V zulässig. Als Vervielfältigung gelten z.B. Nachdruck, Fotokopie, Mikroverfilmung, Digitalisierung, Scannen sowie Speicherung auf Datenträger.