







## Naturparkplan Daten und Fakten



### Textkarte 2: Verwaltungsgrenzen

#### Legende

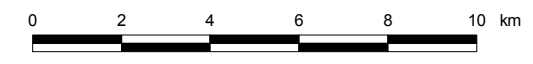
##### Ämter

-  Neukloster-Warin
-  Bützow-Land
-  Güstrow-Land
-  Sternberger Seenlandschaft
-  Crivitz
-  Ostufer Schweriner See
-  Gemeindegrenzen
-  Landkreisgrenzen

##### Nachrichtlich

-  Grenze des Naturparks "Sternberger Seenland"
-  Grenze der Naturparkregion

Maßstab 1 : 170 000



Landesamt für Umwelt, Naturschutz und Geologie  
Mecklenburg-Vorpommern  
2008 - 2010

Kartographische Bearbeitung durch:

**UmweltPlan GmbH Stralsund**  
 Hauptsitz Tribseer Damm 2 18437 Stralsund  
 Tel. 03831/6108-0 Fax -49  
 Niederlassung Speicherstraße 1b 18273 Güstrow  
 Tel. 03843/4645-0 Fax -29  
 info@umweltplan.de www.umweltplan.de

Quelle der thematischen Eintragungen:  
Landesamt für Umwelt, Naturschutz und Geologie M-V (LUNG M-V)

#### Kartengrundlage:

Geoinformationen: © GeoBasis-DE/M-V, 2010

Diese Karte ist urheberrechtlich geschützt. Eine Vervielfältigung ist nur mit Erlaubnis des LUNG M-V und des LVerM M-V zulässig. Als Vervielfältigung gelten z.B. Nachdruck, Fotokopie, Mikroverfilmung, Digitalisierung, Scannen sowie Speicherung auf Datenträger.