




Naturparkplan Daten und Fakten

**Textkarte 1:
Lage und Abgrenzung des Naturparks
und der Naturparkregion**

Legende

-  Grenze des Naturparks "Sternberger Seenland"
-  Grenze der Naturparkregion
-  Landkreisgrenzen

Maßstab 1 : 170 000



**Landesamt für Umwelt, Naturschutz und Geologie
Mecklenburg-Vorpommern
2008 - 2010**

Kartographische Bearbeitung durch:

UmweltPlan GmbH Stralsund
 Hauptsitz Tribseer Damm 2 18437 Stralsund
 Tel. 03831/6108-0 Fax -49
 Niederlassung Speicherstraße 1b 18273 Güstrow
 Tel. 03843/4645-0 Fax -29
 info@umweltplan.de www.umweltplan.de

Quelle der thematischen Eintragungen:
Landesamt für Umwelt, Naturschutz und Geologie M-V (LUNG M-V)

Kartengrundlage:

Geoinformationen: © GeoBasis-DE/M-V, 2010

Diese Karte ist urheberrechtlich geschützt. Eine Vervielfältigung ist nur mit Erlaubnis des LUNG M-V und des LVerM A M-V zulässig. Als Vervielfältigung gelten z.B. Nachdruck, Fotokopie, Mikroverfilmung, Digitalisierung, Scannen sowie Speicherung auf Datenträger.